



El tresor cartogràfic de Catalunya
Els mapes més antics. Segles XVII i XVIII
Joan Estruga i Estruga
 Barcelona: Editorial Base, 2012


Cartografia, excursionisme i identitat nacional

El coneixement del país, tant en l'aspecte històric, com en el monumental, l'artístic i, d'una manera especial, el del propi territori constitueix, des de la Renaixença a mitjan segle XIX fins a l'actualitat, un instrument de primer ordre a l'hora d'afirmar la identitat nacional de Catalunya.


A aquesta tasca, al llarg dels darrers cent cinquanta anys, han contribuït persones d'especialitats ben diverses: juristes, historiadors, folkloristes o polítics de tendències diverses. I també, i en un lloc no gens secundari, els excursionistes a partir del darrer quart del segle XIX.

L'excursionisme ha contribuït de manera molt decisiva a la descoberta d'una part important del nostre patrimoni artístic, monumental, arquitectònic i cultural. Excursionistes eminents, doblats de científics, han aportat dades de gran valor al coneixement de Catalunya.


Fent una passa més endavant, és just de reconèixer que l'excursionisme ha contribuït a traçar el mapa del país. Ho ha fet sovint per necessitat, i fent-ho ha aportat a poc a poc, amb una constància mereixedora del més gran elogi, una cartografia que cobreix, a una escala prou gran, tot el territori de Catalunya.



Una novel·la de conquestes
 L'escriptor i alpinista Edu Sallent ens presenta un relat basat en la vida de l'alpinista Òscar Cadiach; una experiència que va des de l'Àfrica fins a les muntanyes més altes de la Terra.
El camí dels estels
Edu Sallent
 Madrid: Editorial Ediciones, 2012



Atrapat a la muntanya
 La història intensa i dramàtica d'un alpinista atrapat a la paret d'una muntanya en una tempesta hivernal, un escalador que es veu obligat a lluitar per la seva vida.
El sonido de la gravedad
Joe Simpson
 Madrid: Ediciones Desnivel, 2012



Una setmana a ciutat i muntanya
 Una guia que ens condueix de manera amena i cultural pels carrers de Jaca, la capital del Pirineu aragonès, i també a través de la muntanya de la vall de Canfranc.
Jaca. Valle de Canfranc
Juan Gavasa
 Bilbao: Sua Edizioak, 2012



Del cap de Creus a la Maladeta
 23 excursions d'un dia entre el cap de Creus i Benasc, amb 23 mapes d'etapa a escala 1:50.000.
Sender dels Pirineus. Del cap de Creus al massís de la Maladeta
Alfons Barceló Casas
 Valls/Granollers: Cossetània Edicions i Editorial Alpina, 2012

Aquest interès per la cartografia, que podríem qualificar com a cartografia present, s'ha fet extensiu a allò que podríem qualificar com a cartografia històrica. Així, la cartoteca del Centre Excursionista de Catalunya, sense cap mena de dubte una de les més importants del país, ha anat reunint, sovint gràcies a donacions de col·leccionistes privats, un fons documental que té un valor excepcional. Com diu Francesc Nadal i Piqué: «Els mapes han tingut i tenen un paper força especial dins la història del CEC, ja que l'excursionisme i la cartografia són dos termes indissolubles».

Donar a conèixer la més antiga cartografia catalana, tant als estudiosos com als ciutadans que hi estan interessats, és el que acaba de fer, també amb el suport del CEC, Editorial Base. Sota el títol *El Tresor Cartogràfic de Catalunya. Els mapes més antics. Segles XVII i XVIII*, acaba de publicar una excepcional edició facsímil dels seixanta-cinc primers mapes estampats de Catalunya, corresponents als segles XVII i XVIII, que respecta escrupolosament els mapes originals i constitueix en el món de l'edició una fita de gran significat i valor històric.

Fins ben entrat el segle XVIII no hi ha mapes de Catalunya realitzats per autors catalans. I, malgrat això, Catalunya conserva una molt important representació cartogràfica elaborada per cartògrafs europeus. L'interès històric que ja tenia el nostre país a l'Europa d'aquells segles es posa de manifest en el fet que la gran majoria de mapes varen ser estampats en diversos països estrangers: Bèlgica, Holanda, França, Itàlia, Gran Bretanya, Alemanya,

Àustria i també a la monarquia hispànica, incloent-n'hi quatre a Catalunya.

Aquesta edició va acompanyada d'un llibre d'estudi de Jordi Estruga i Estruga que és el resultat d'un treball pacient i ple d'erudició del seu autor. L'edició facsímil i el llibre esmentat posen a l'abast dels estudiosos i d'aquelles persones que tenen interès per la cartografia catalana i la sensibilitat de saber-ne copsar la seva gran bellesa, una fidel reproducció dels mapes més antics de Catalunya.

Els historiadors ho sabem bé: els mapes són els ulls de la història i constitueixen una font de consulta obligada per ajudar a entendre diversos aspectes del passat.

Tot amb tot, l'excepcional bellesa dels mapes catalans d'aquells segles els atorguen un valor que interessa també a amplis sectors de ciutadans. En aquest sentit els mapes són un compendi de cultura que ajuda a entendre aspectes del fet identificador de Catalunya al llarg de la seva història.

Per acabar, cal apuntar només que el primer mapa reproduït va ser estampat vers 1605 a Anvers, i que el darrer és de 1798 i va ser imprès a Madrid. I també destaca pel seu contingut i dimensions (118 x 131,5 cm) el mapa fet per Josep Aparici i Juan Pablo Martí, estampat a Barcelona l'any 1720 i del qual es conserva un dels únics exemplars, el del Centre Excursionista de Catalunya.

Jaume Sobrequés i Callicó
Mercè Morales Montoya



Per descobrir els Pirineus

Catàleg de l'exposició que presenta un homenatge als científics i pioners descobridors i, sobretot, divulgadors dels valors naturals i culturals de la serralada pirinenca.

A la découverte des Pyrénées / El descubrimiento de los Pirineos

Château fort – Musée Pyrénéen, Lourdes, 2011-2012 / Espacio Pirineos, Graus, 2012




Per conèixer millor el Montsià

La serra de Godall és una petita serra prelitoral d'uns 10 km, ubicada en els municipis de Godall i Ulldesona, paral·lela a la serra del Montsià.

Serra de Godall

Barcelona: Editorial Piolet, 2012. Escala 1:20.000



Ultra Trail Muntanyes Costa Daurada

La nova Ruta dels Refugis s'ha actualitzat al llarg dels anys i a partir d'aquesta edició es redefineix en una nova ruta a peu de 90 km senyalitzats en 4 etapes.

La Ruta dels Refugis. Serra de Montsant. Muntanyes de Prades

Barcelona: Editorial Piolet, 2012. Escala 1:25.000



20 excursions pel Garraf

Caminar fins a un castell amagat o pels fondals boscosos; conèixer torres, masies medievals, un poble abandonat o un monestir budista...

Garraf **Juan Carlos Borrego**

Barcelona/Granollers: Editorial Alpina i GeoEstel, 2011